





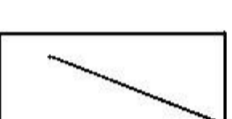




石必宅矿区石必宅矿段外围银多金属矿400米标高水平断面图

1: 2000

图例

-  400米水平中段平硐
-  至440米水平中段斜坡道
-  推测构造蚀变体
-  溪口组新祠角岩段角岩
-  断层及编号
-  设计平硐及编号
-  勘探线及编号
-  采矿权界线
-  探矿权界线

福建省闽北地质大队			
石必宅矿区石必宅矿段外围银多金属矿400米标高水平断面图			
拟编	张瑾	比例尺	1: 2000
审核	张忠平	日期	2022.07
制图	张瑾	资料来源	自编
总工程师	胡荣华	图号	4
大队长	林旭辉	顺序号	4

